

## OKOLÍ KNÍŽECÍCH SKAL

Zde je zveřejněna část nálezů – další se nacházejí převážně v člancích Podobizny a Rytiny.

### VÝJEV Č. 1

#### ŽENSKÁ DVOUHLAVA

Souřadnice:

50°50'0.762" severní šířky, 14°47'47.576" východní délky

50.8335450N, 14.7965489E

#### Popis

Hlavy patrně dvou žen s účesy na temeni a po stranách (zde by to mohly být i naznačené uši). Ústa tváře vlevo jako by něco zakrývalo. V účesech lze rozpoznat další tváře. Více viz článek Dvojice.



Obrázek č. 1/1



Obrázek č. 1/2



Obrázek č. 1/3

50.8330881N, 14.7958231E



Obrázek č. 2

## VÝJEV Č. 2 OBŘÍ SKÁLY

Souřadnice:

50°49'58.483" severní šířky, 14°47'51.911" východní délky

50.8329119N, 14.7977531E

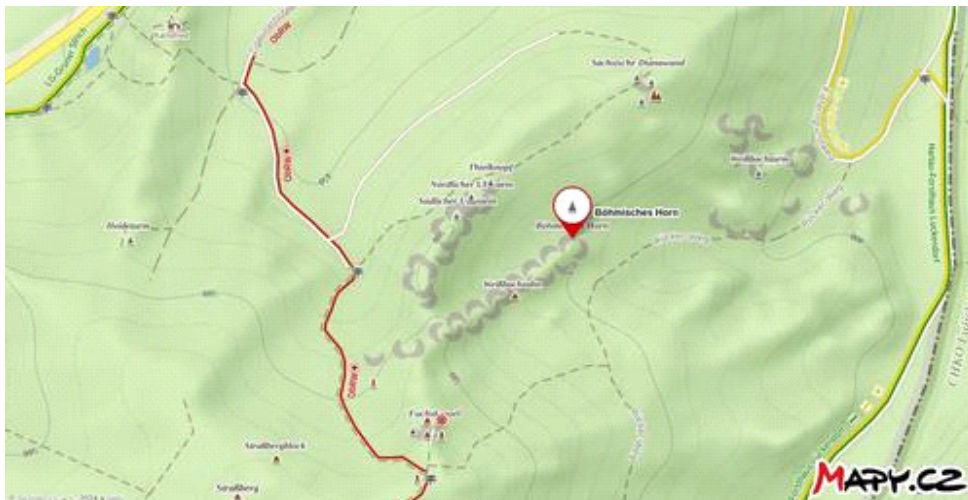
### Popis

Skalní stěna, upravená do obřích postav, hlav a tváří.



Obrázek č. 1

Vlevo je dobře patrná obří socha s horní končetinou ohnutou v lokti



Obrázek č. 2

**VÝJEV Č. 3**  
**VELIKÁNI**  
**(skalní hradba)**  
**PODOBIZNA Č. 369**

Souřadnice:

50°49'59.745" severní šířky, 14°47'47.139" východní délky

50.8332625N, 14.7964275E

Místo nálezů: lesní cesta Ovál, Poutní hora-Straßberg, Německo

Poznámka:

Řada vysokých skal, upravených do podob různých bytostí. Viz též výjev č. 14.



Obrázek č. 1/1



Obrázek č. 1/2

(Podobizna č. 369)

50.8332981N, 14.7960481E





Obrázek č. 3



Obrázek č. 4

## VÝJEV Č. 4

Souřadnice:

50°50'2.929" severní šířky, 14°47'54.546" východní délky

50.8341469N, 14.7984850E

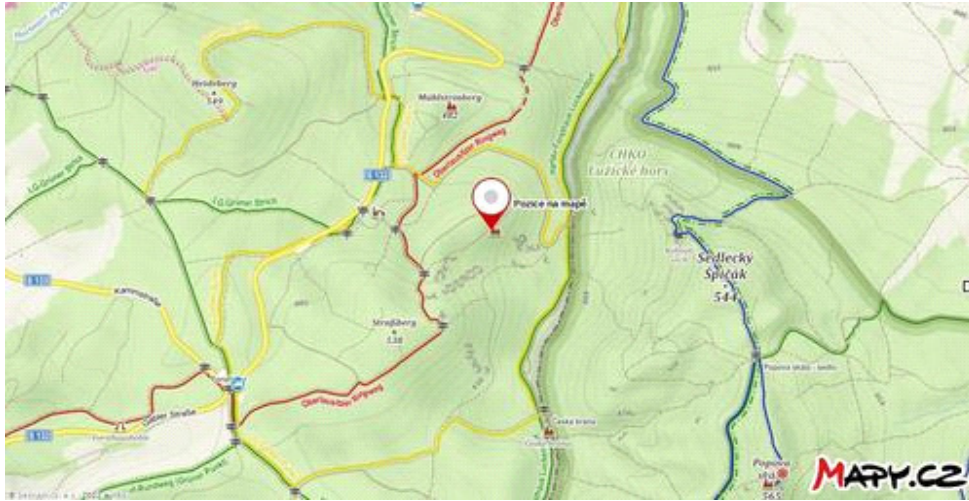
Místo nálezu: lesní cesta Ovál, pole Český spád, Knížecí skály, Poutní hora-Straßberg, Německo

Poznámka:

Na kameni lze rozpoznat několik tváří – ze zvířecích napravo od příčné dělicí rýhy nahoře patrně hlava tuleně s přední ploutví, nalevo nahoře tváře psí. V dolní polovině kamene jsou pak tváře podobné lidským.



Obrázek č. 1



Obrázek č. 2

## VÝJEV Č. 5

Souřadnice:

50°50'2.839" severní šířky, 14°47'56.580" východní délky

50.8341219N, 14.7990500E

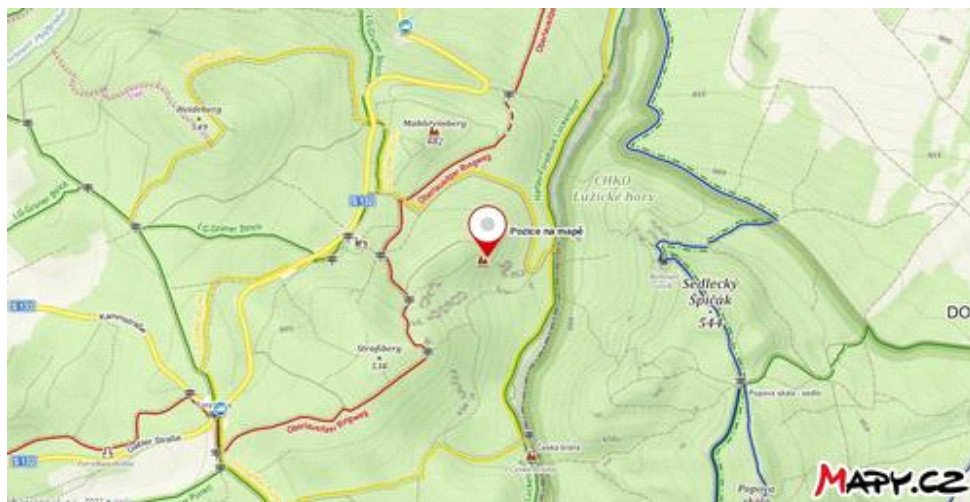
Místo nálezu: lesní cesta Ovál, pole Český spád, Knížecí skály, Poutní hora-Straßberg, Německo

Poznámka:

Na kameni lze rozpoznat několik tváří.



Obrázek č. 1



Obrázek č. 2

## VÝJEV Č. 6

### SLUNEČNÍ BRÁNA Č. 1

Souřadnice:

50°50'3.188" severní šířky, 14°47'55.352" východní délky

50.8342189N, 14.7987089E

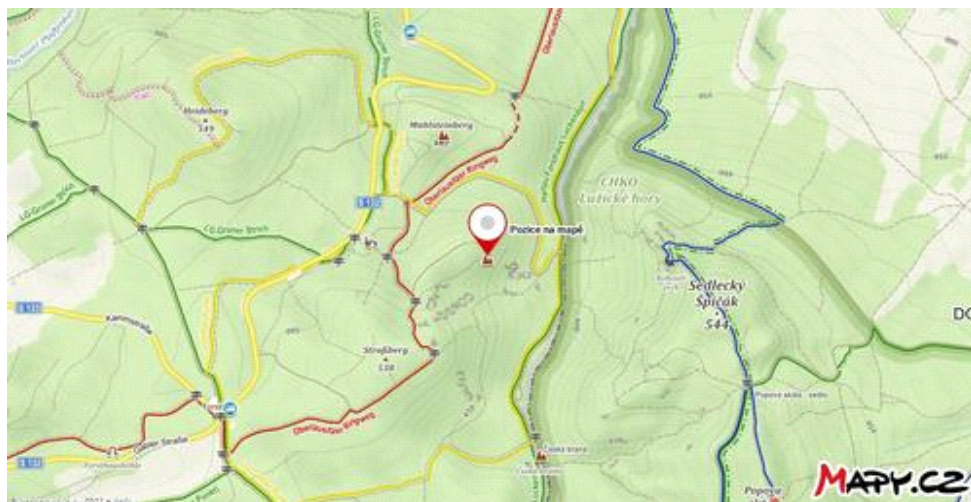
Místo nálezů: lesní cesta Ovál, pole Český spád, Knížecí skály, Poutní hora-Straßberg, Německo

Poznámka:

Na kamenech lze rozpoznat několik tváří. Překlad spoluvytváří zřejmě sluneční bránu. Podobný překlad lze vidět severně od Perunovy-Popovy skály v její těsné blízkosti.



Obrázek č. 1



Obrázek č. 2

**VÝJEV Č. 7**  
**HLAVA Č. 4**  
**(dívčí hlava s vlasy)**

Souřadnice:


50°50'2.630" severní šířky, 14°47'54.038" východní délky

50.8340639N, 14.7983439E

Místo nálezů: lesní cesta Ovál, pole Český spád, Knížecí skály, Poutní hora-Straßberg, Německo

Poznámka:

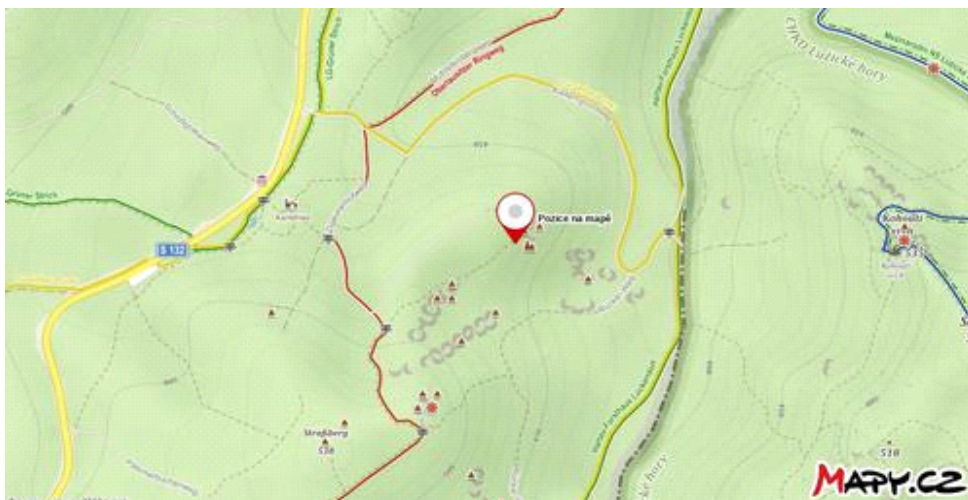
Na kamenech lze rozpoznat několik tváří. Dívčí, hledící dolů, je v dolní části vrcholového kamene.



Obrázek č. 1/1



Obrázek č. 1/2



Obrázek č. 2

## VÝJEV Č. 8

Souřadnice:

50°50'2.630" severní šířky, 14°47'54.038" východní délky

50.8340639N, 14.7983439E

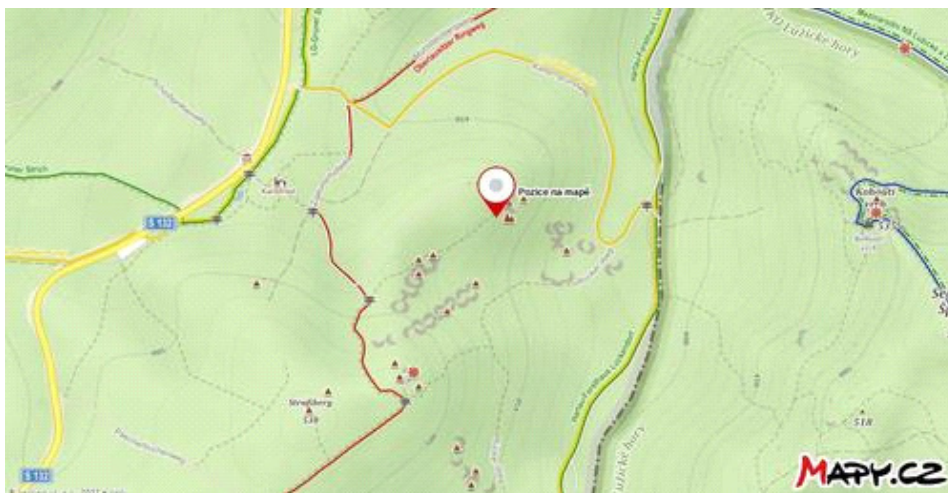
Místo nálezu: lesní cesta Ovál, pole Český spád, Knížecí skály, Poutní hora-Straßberg, Německo

Poznámka:

Na skalách lze rozpoznat větší počet tváří včetně sloupovitých a zvířecích.



Obrázek č. 1



Obrázek č. 2

## VÝJEV Č. 9

Souřadnice:

50°50'2.569" severní šířky, 14°47'53.430" východní délky

50.8340469N, 14.7981750E


Místo nálezů: lesní cesta Ovál, pole Český spád, Knážecí skály, Poutní hora-Straßberg, Německo

Poznámka:

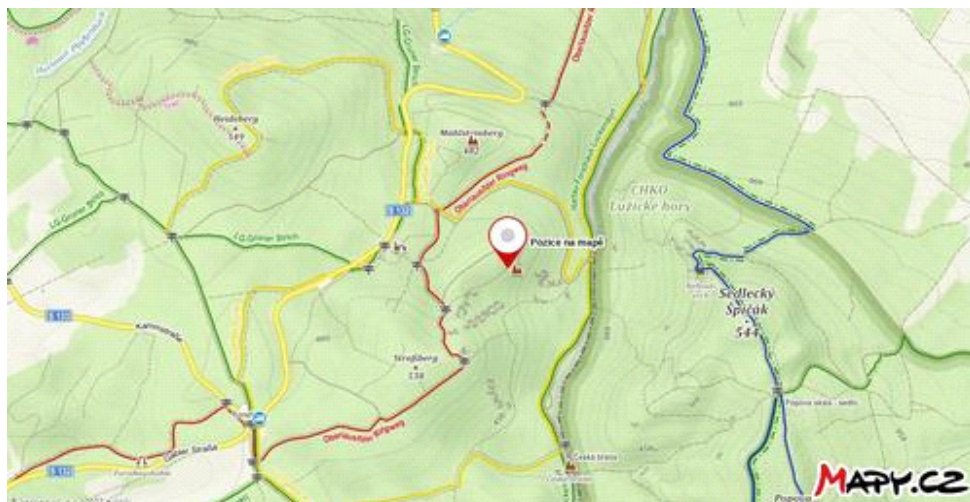
Na kameni lze rozpoznat několik tváří včetně zřejmě zvířecích (např. na levém okraji je pravděpodobně koňská hlava).



Obrázek č. 1/1



Obrázek č. 1/2



Obrázek č. 2

## VÝJEV Č. 10 (nosáč)

Souřadnice:

50°50'2.850" severní šířky, 14°47'53.912" východní délky

50.8341250N, 14.7983089E

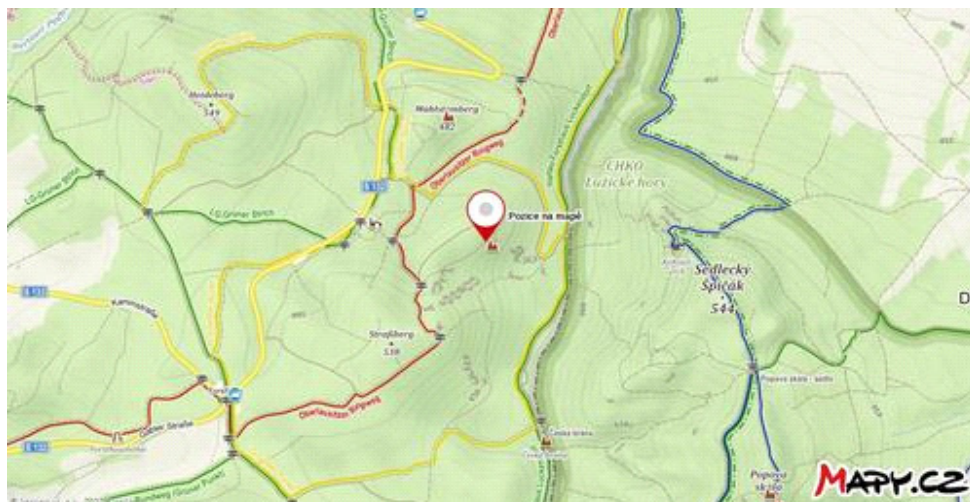
Místo nálezů: lesní cesta Ovál, pole Český spád, Knížecí skály, Poutní hora-Straßberg, Německo

Poznámka:

Vedle hlavní se na kameni nacházejí ještě další tváře.



Obrázek č. 1



Obrázek č. 2

## VÝJEV Č. 11

Souřadnice:

50°50'2.850" severní šířky, 14°47'53.912" východní délky

50.8341250N, 14.7983089E

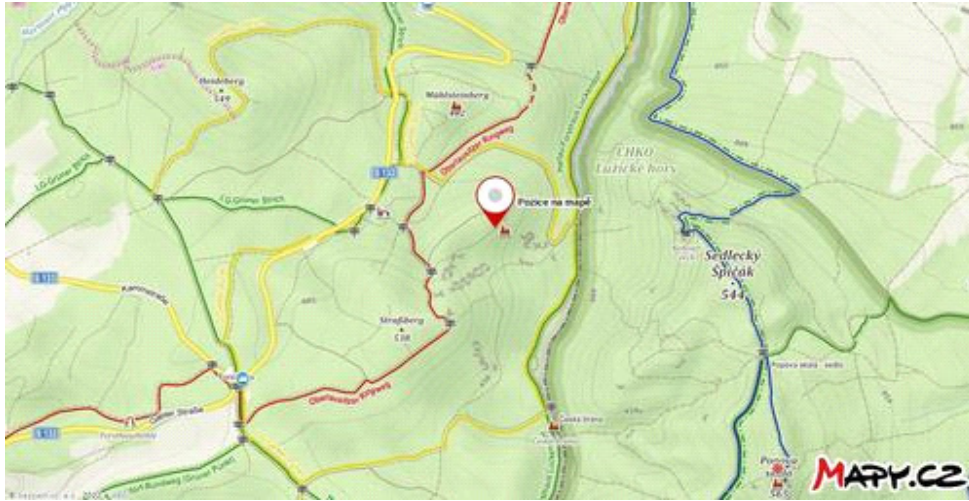
Místo nálezu: lesní cesta Ovál, pole Český spád, Knížecí skály, Poutní hora-Straßberg, Německo

Poznámka:

Vedle hlavního obličje lze na kameni rozpoznat několik dalších tváří. Prostředkem kamene vede odtokový žlábek.



Obrázek č. 1



Obrázek č. 2

## VÝJEV Č. 12

### TROJÚHELNÍK Č. 93

Souřadnice:

50°50'2.774" severní šířky, 14°47'53.495" východní délky

50.8341039N, 14.7981931E

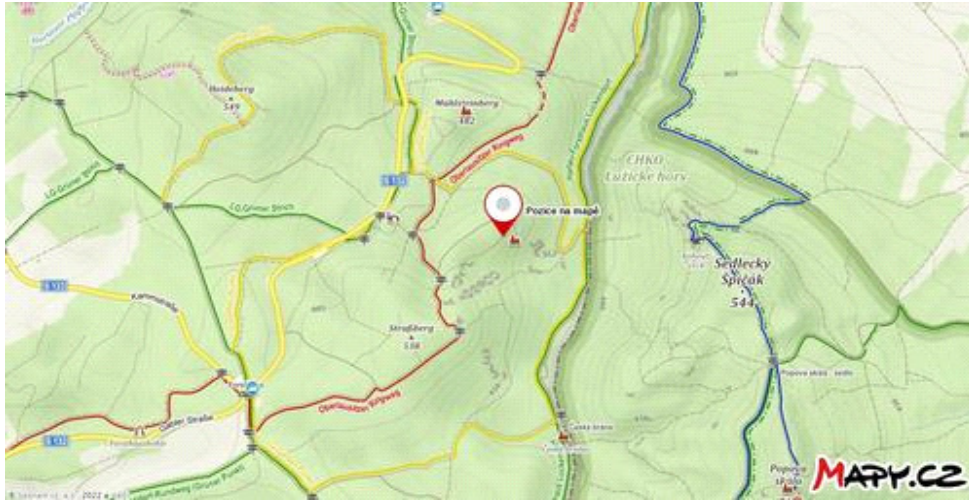
Místo nálezů: lesní cesta Ovál, pole Český spád, Knížecí skály, Poutní hora-Straßberg, Německo

Poznámka:

Trojúhelníkový kámen možná představuje zvířecí sochu s čenichem vlevo. Na povrchu skály lze rozpoznat několik tváří.



Obrázek č. 1



Obrázek č. 2

### VÝJEV Č. 13

### DVOJICE Č. 17

Souřadnice:

50°50'2.494" severní šířky, 14°47'52.688" východní délky

50.8340261N, 14.7979689E

Místo nálezu: lesní cesta Ovál, pole Český spád, okolí Knížecích skal, Poutní hora-Straßberg, Německo

Poznámka:

Navzdory poloze na mapě je velmi pravděpodobné, že se jedná o snímek další (východní) strany dvojice č. 1 z výjevu č. 1. Pozoruhodná je úprava dolní části skály do podoby podstavce v podobě hranolu.

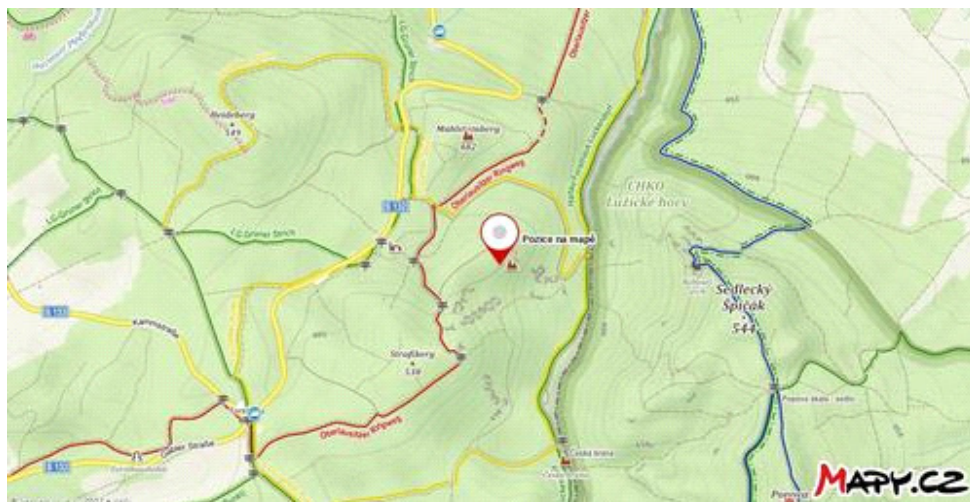


Obrázek č. 1/1



Obrázek č. 1/2

50.8331861N, 14.7960450E



Obrázek č. 2

**VÝJEV Č. 14**  
**DVOJICE Č. 18**  
**(socha muže a ženy)**

Souřadnice:

50°50'2.242" severní šířky, 14°47'52.112" východní


50.8339561N, 14.7978089E

Místo nálezů: lesní cesta Ovál, pole Český spád,

Poznámka:

Na sochách lze rozeznat několik dalších tváří. Viz též výjev č. 3 (Velikáni).

Není vyloučeno, že se jedná o další zobrazení téže (líbající se) dvojice ze stěny Knížecích skal a z Perunovy-Popovy skály.



Obrázek č. 1/1

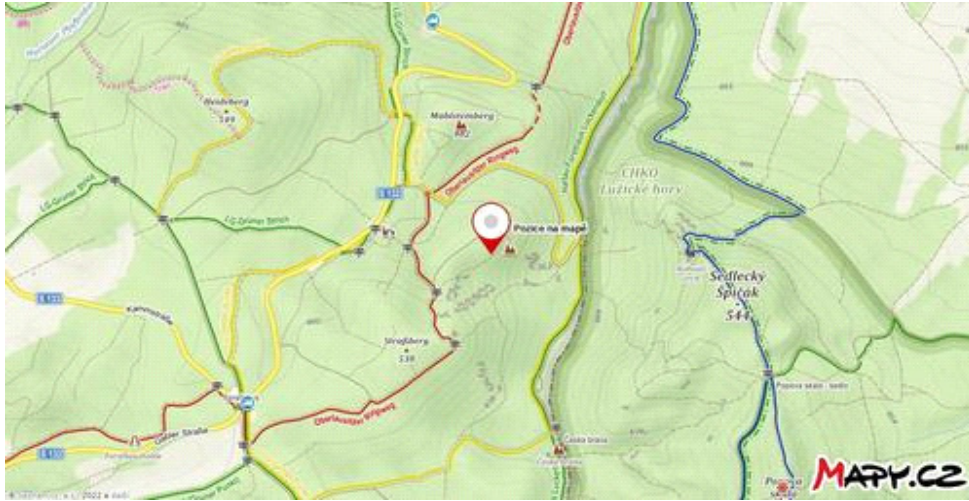


Obrázek č. 1/2



Obrázek č. 1/3

50.8330569N, 14.7958339E



Obrázek č. 2

**VÝJEV Č. 15**  
**PODOBIZNA Č. 302**  
**PROSTÉ ZKŘÍŽENÍ Č. 46**

Souřadnice:

50°50'1.939" severní šířky, 14°47'51.410" východní délky

50.8338719N, 14.7976139E

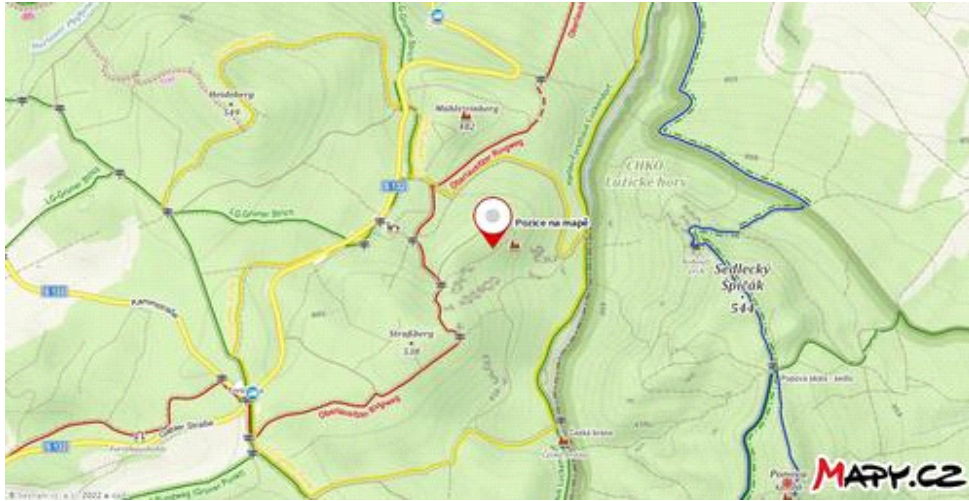
Místo nálezů: lesní cesta Ovál, pole Český spád, Knížecí skály, Poutní hora-Straßberg, Německo

Poznámka:

Socha může představovat sochu možná tuleně či jiného vodního savce. Na jejím povrchu jsou značky prostého zkřížení a několik drobných tvářů.



Obrázek č. 1



Obrázek č. 2

**VÝJEV Č. 16**  
**PODOBIZNA Č. 371**

Souřadnice:

50°49'59.005" severní šířky, 14°47'43.998" východní délky

50.8330569N, 14.7955550E

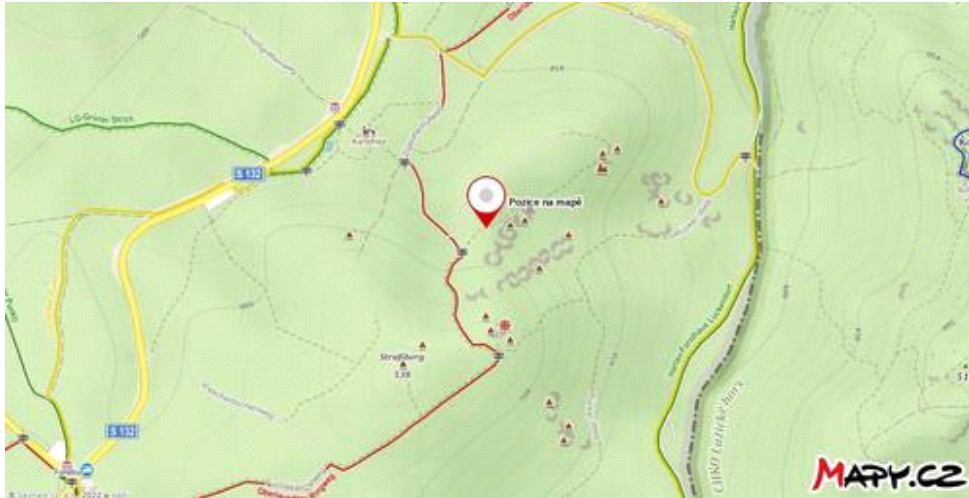
Místo nálezů: lesní cesta Ovál, Poutní hora-Straßberg, Německo

Poznámka:

Na skalách lze rozpoznat větší množství tváří.



Obrázek č. 1



Obrázek č. 2

**VÝJEV Č. 17**

**LĚSOVIK Č. 13**

Souřadnice:

50°50'0.496" severní šířky, 14°47'46.594" východní délky

50.8334711N, 14.7962761E

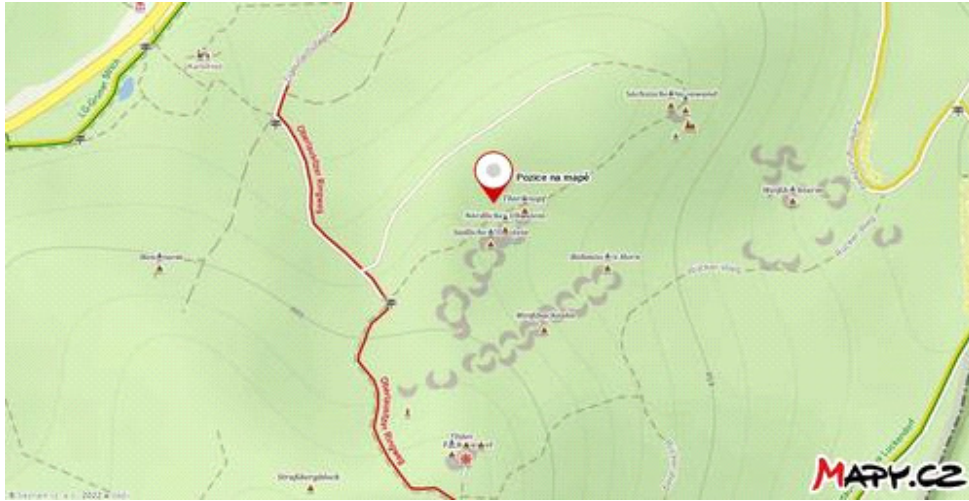
Místo nálezů: lesní cesta Ovál, Poutní hora-Straßberg, Německo

Poznámka:

Kromě tváře, budící strach, lze na skále rozpoznat ještě další tváře.



Obrázek č. 1



Obrázek č. 2

**VÝJEV Č. 18**  
**PODOBIZNA Č. 372**

Souřadnice:


50°50'0.496" severní šířky, 14°47'46.594" východní délky

50.8334711N, 14.7962761E

Místo nálezů: lesní cesta Ovál, Poutní hora-Straßberg, Německo

Poznámka:

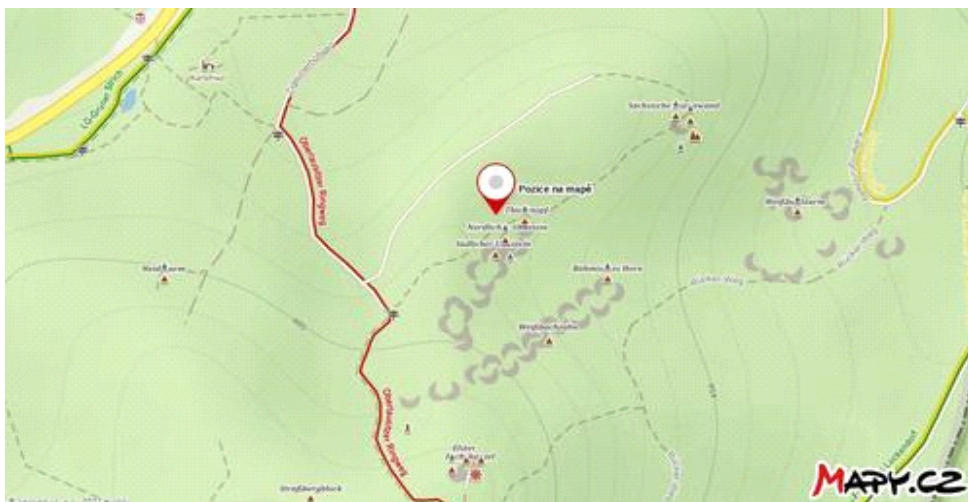
Vedle hlavní tváře lze rozpoznat ještě tváře další.



Obrázek č. 1 /1



Obrázek č. 1/2



Obrázek č. 2

**VÝJEV Č. 19**  
**PODOBIZNA Č. 387**  
**(knížecí rodina)**

Souřadnice:

50°50'2.357" severní šířky, 14°47'51.551" východní délky

50.8339881N, 14.7976531E

Místo nálezů: lesní cesta Ovál, Poutní hora-Straßberg, Německo

Poznámka:

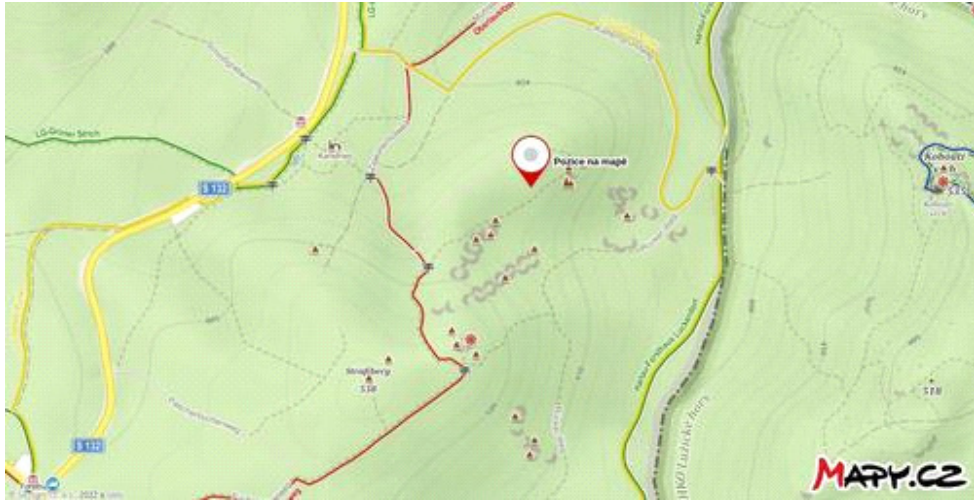
Vedle trojice v horní pravé části skály, kdy dvě krajní tváře (vlevo menší – dítě, vpravo větší – otec) líbají tvář uprostřed (usmívající se matku), se na skále nacházejí ještě další tváře.



Obrázek č. 1/1



Obrázek č. 1/2



Obrázek č. 2